

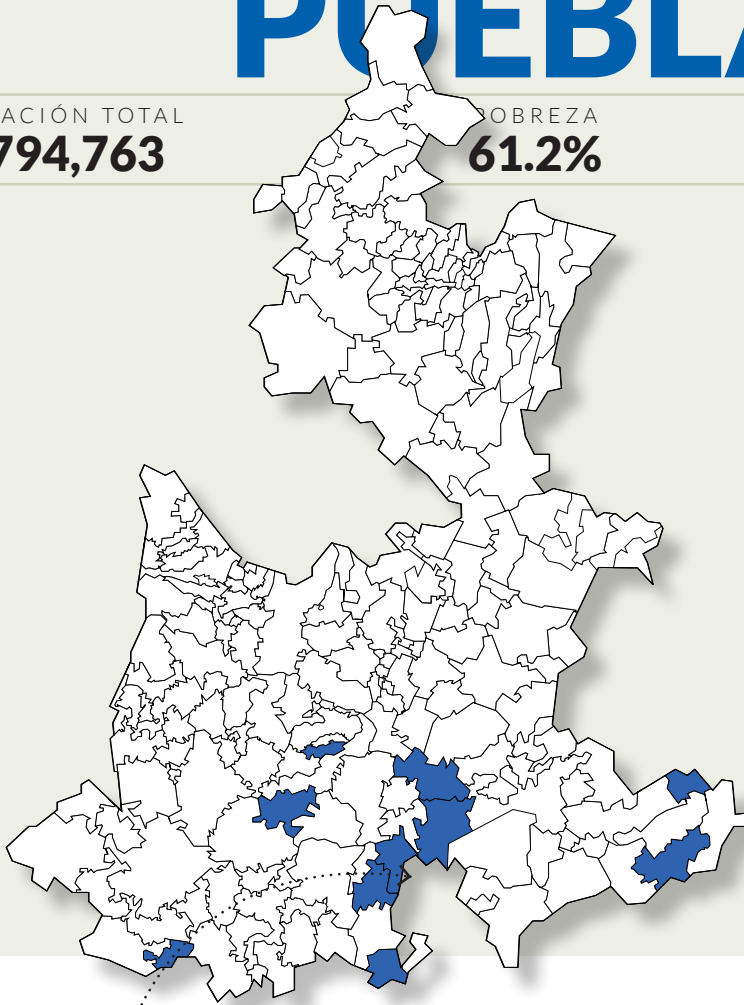
¿TODO MÉXICO ES TERRITORIO TELCEL?

PUEBLA

POBLACIÓN TOTAL
5,794,763

POBREZA
61.2%

POBREZA EXTREMA
16.7%



CÓDIGO

PT POBLACIÓN TOTAL
POB POBREZA% POBLACIÓN
P/E % POBREZA EXTREMA

AUSENCIA TELCEL
PRESENCIA DEL NARCO

POBLACIÓN INDÍGENA

ENTRE 75% Y 100%
ENTRE 50% Y 75%
ENTRE 25% Y 50%
ENTRE 0% Y 25%

POBREZA EXTREMA

MÁS DE 5 VECES PROMEDIO NAL.
ENTRE 4 Y 5 VECES PROMEDIO NAL.
ENTRE 3 Y 4 VECES PROMEDIO NAL.
ENTRE 2 Y 3 VECES PROMEDIO NAL.





INFERIOR A PROMEDIO NAL.
SUPERIOR A PROMEDIO NAL.

MUNICIPIO	PT	POB	P/E	MUNICIPIO	PT	POB	P/E
Acajete	68,262	81.2	19.2	Amozoc	112,058	62.1	12.7
Acateno	7,949	78.8	26.9	Aquixtla	6,576	73.2	19.2
Acatlán	32,463	73.8	24.2	Atempan	21,321	84.6	42.4
Acatzingo	49,012	78.1	20.3	Atexcal	2,715	79.5	30.5
Acteopan	2,787	86.2	39.6	Atlixco	115,731	54.1	13.7
Ahuacatlán	10,184	87.0	41.4	Atoyatempan	8,336	85.1	23.8
Ahuatlán	3,264	86.1	36.6	Atzala	1,754	55.6	12.5
Ahuazotepec	16,068	62.1	12.7	Atzitzihuacán	8,845	88.4	33.8
Ahuehuetitla	1,915	67.4	20.5	Atzitzintla	5,516	89.3	46.1
Ajalpan	52,302	83.0	38.0	Axutla	752	76.0	25.0
Albino Zertuche	1,137	87.6	33.0	Ayotoxco de Guerrero	7,021	75.7	25.3
Aljojuca	5,143	82.0	20.3	Calpan	10,158	80.1	20.0
Altepeixi	22,698	77.7	21.3	Caltepec	3,704	75.4	26.7
Amixtlán	2,438	86.4	43.3	Camocuautla	1,404	91.1	59.1

CÓDIGO








PT POBLACIÓN TOTAL  AUSENCIA TELCEL
POB POBREZA% POBLACIÓN  PRESENCIA DEL NARCO
P/E % POBREZA EXTREMA

POBLACIÓN INDÍGENA

 ENTRE 75% Y 100%
 ENTRE 50% Y 75%
 ENTRE 25% Y 50%
 ENTRE 0% Y 25%

POBREZA EXTREMA

 MÁS DE 5 VECES PROMEDIO NAL.  INFERIOR A PROMEDIO NAL.
 ENTRE 4 Y 5 VECES PROMEDIO NAL.  SUPERIOR A PROMEDIO NAL.
 ENTRE 3 Y 4 VECES PROMEDIO NAL.
 ENTRE 2 Y 3 VECES PROMEDIO NAL.

MUNICIPIO	PT		POB	P/E	MUNICIPIO	PT		POB	P/E
Caxhuacan	3,005		77.2	31.4	Juan C. Bonilla	22,842		75.6	22.9
Coatepec	373		89.2	42.7	Juan Galindo	8,060		58.7	11.4
Coatzingo	2,714		76.6	30.8	Juan N. Méndez	6,897		83.0	34.8
Cohetzala	827		84.0	30.5	Lafragua	5,031		82.0	29.1
Cohuecan	4,782		78.2	28.9	Libres	28,047		75.2	17.6
Coronango	41,558		79.1	30.8	La Magdalena Tlatlauquitepec	440		70.8	25.8
Coxcatlán	18,409		67.8	22.4	Mazapiltepec de Juárez	2,492		81.6	26.8
Coyomeapan	7,124		93.9	58.7	Mixtla	3,021		56.8	8.6
Coyotepec	2,131		64.0	21.2	Molcaxac	6,013		75.4	27.9
Cuapixtla de Madero	7,332		85.2	31.0	Cañada Morelos	18,717		85.6	28.7
Cuautempan	6,614		86.6	45.9	Naupan	6,741		88.6	42.3
Cuautinchán	9,922		77.7	26.5	Nauzontla	3,304		74.4	24.7
Cuautlancingo	103,457		37.5	4.8	Nealtican	9,766		86.1	22.1
Cuayuca de Andrade	2,722		83.6	38.3	Nicolás Bravo	7,979		79.7	20.4
Cuetzalan del Progreso	29,930		80.8	41.2	Nopalucan	31,240		67.9	15.9
Cuyoaco	15,984		78.2	18.5	Ocoatepec	3,578		80.6	24.0
Chalchicomula de Sesma	44,449		73.0	17.8	Ocoyucan	21,487		82.8	39.0
Chapulco	9,460		76.2	17.3	Olintla	6,028		89.1	49.7
Chiautla	17,547		63.1	14.2	Oriental	15,505		75.6	21.4
Chiautzingo	14,488		80.5	22.8	Pahuatlán	13,208		85.6	40.1
Chiconcuautla	8,862		91.5	57.4	Palmar de Bravo	44,376		85.8	26.0
Chichiquila	16,455		92.3	57.1	Pantepec	18,187		81.5	34.9
Chietla	33,559		59.0	11.4	Petlalingo	10,119		79.0	26.0
Chigmecatitlán	1,197		72.7	14.4	Pixtla	3,852		74.3	26.3
Chignahuapan	58,324		72.9	20.9	Puebla	1,834,930		39.9	6.0
Chignautla	25,784		74.3	24.7	Quecholac	43,892		86.5	24.9
Chila	3,676		70.9	27.2	Quimixtlán	13,550		90.8	54.9
Chila de la Sal	1,094		84.4	28.7	Rafael Lara Grajales	11,604		57.7	8.1
Honey	7,089		80.2	29.9	Los Reyes de Juárez	18,858		88.4	32.5
Chilchotla	11,436		92.0	55.0	San Andrés Cholula	115,976		68.3	18.3
Chinantla	2,136		66.6	18.2	San Antonio Cañada	4,279		81.6	45.0
Domingo Arenas	6,026		89.0	34.7	San Diego la Mesa Tochimiltzingo	968		85.4	36.6
Eloxochitlán	6,807		93.6	62.2	San Felipe Teotlalingo	7,924		77.3	19.8
Epatlán	3,958		75.1	22.7	San Felipe Tepatlán	2,092		89.2	55.0
Esperanza	15,271		72.3	17.4	San Gabriel Chilac	14,896		78.1	24.9
Francisco Z. Mena	17,104		78.5	31.8	San Gregorio Atzompa	9,082		65.9	13.7
General Felipe Ángeles	16,503		87.9	25.6	San Jerónimo Tecuanipan	3,958		77.9	34.6
Guadalupe	5,006		79.3	24.4	San Jerónimo Xayacatlán	2,983		79.5	35.0
Guadalupe Victoria	15,886		81.8	19.9	San José Chiapa	7,027		78.2	24.1
Hermenegildo Galeana	5,215		88.8	54.5	San José Miahuatlán	11,939		80.7	23.6
Huaquechula	19,679		80.6	30.3	San Juan Atenco	2,746		75.9	17.3
Huatlatlauca	5,878		79.2	30.7	San Juan Atzompa	801		76.8	25.7
Huachinango	83,783		65.1	21.3	San Martín Texmelucan	140,545		58.2	9.8
Huehuetla	11,369		86.4	46.2	San Martín Totoltepec	572		79.0	17.1
Huehuetlán el Chico	9,372		81.4	24.3	San Matías Tlalancateca	18,247		69.1	9.5
Huejotzingo	64,140		61.3	11.8	San Miguel Ixtlán	664		78.1	25.1
Hueyapan	9,791		83.2	34.5	San Miguel Xoxtla	14,101		38.5	4.0
Hueytamalco	21,629		79.9	30.0	San Nicolás Buenos Aires	6,730		85.8	25.7
Hueytlalpan	4,032		90.4	51.1	San Nicolás de los Ranchos	9,210		82.7	27.1
Huitzilán de Serdán	10,046		91.2	53.2	San Pablo Anicano	2,851		76.1	27.7
Huitziltepec	6,323		78.2	17.8	San Pedro Cholula	89,456		49.1	9.9
Atlequizayan	1,808		86.8	40.5	San Pedro Yeloixtlahuaca	3,228		75.9	25.2
Ixcamilpa de Guerrero	3,274		84.8	34.9	San Salvador el Seco	25,890		81.1	23.5
Ixcaquixtla	8,585		65.7	13.2	San Salvador el Verde	24,812		69.5	13.2
Ixtacamaxtitlán	25,515		81.3	25.1	San Salvador Huixcolotla	13,198		78.6	18.9
Ixtepec	4,423		88.6	48.0	San Sebastián Tlacoatepec	7,662		91.7	54.4
Izúcar de Matamoros	61,453		66.8	18.6	Santa Catarina Tlaltempan	642		74.1	18.9
Jalpan	12,906		79.4	32.9	Santa Inés Ahuatempan	5,770		84.4	31.1
Jolalpan	10,957		89.3	36.6	Santa Isabel Cholula	7,500		80.9	31.4
Jonotla	4,221		78.4	28.8	Santiago Miahuatlán	23,685		65.0	15.7
Jopala	7,660		90.0	43.6	Huehuetlán el Grande	6,238		80.7	36.3

CÓDIGO

PT POBLACIÓN TOTAL ■ AUSENCIA TELCEL
POB POBREZA % POBLACIÓN ■ PRESENCIA DEL NARCO
P/E % POBREZA EXTREMA

POBLACIÓN INDÍGENA

■ ENTRE 75% Y 100%
 ■ ENTRE 50% Y 75%
 ■ ENTRE 25% Y 50%
 ■ ENTRE 0% Y 25%

POBREZA EXTREMA

■ MÁS DE 5 VECES PROMEDIO NAL. ■ INFERIOR A PROMEDIO NAL.
 ■ ENTRE 4 Y 5 VECES PROMEDIO NAL. ■ SUPERIOR A PROMEDIO NAL.
 ■ ENTRE 3 Y 4 VECES PROMEDIO NAL.
 ■ ENTRE 2 Y 3 VECES PROMEDIO NAL.

MUNICIPIO	PT		POB	P/E	MUNICIPIO	PT		POB	P/E
Santo Tomás Hueyotlipan	5,435		76.0	17.1	Zautla	13,707		79.3	33.6
Soltepec	11,688		82.2	26.7	Zihuateutla	8,601		90.0	52.4
Tecali de Herrera	25,351		66.3	14.3	Zinacatepec	17,109		81.1	21.3
Tecamachalco	69,106		70.4	16.8	Zongozotla	4,348		86.3	29.9
Tecomatlán	4,449		69.0	20.2	Zoquiapan	2,562		78.2	29.8
Tehuacán	301,326		57.2	9.7	Zoquitlán	11,944		93.1	58.3
Tehuiztzingo	10,127		72.6	27.4					
Tenampulco	5,124		75.6	35.6					
Teopantlán	2,728		88.2	40.9					
Teotlalco	3,101		77.5	26.0					
Tepanco de López	20,180		74.0	20.0					
Tepango de Rodríguez	3,135		89.6	45.0					
Tepatlaxco de Hidalgo	17,738		85.5	21.2					
Tepeaca	72,198		73.2	18.0					
Tepemaxalco	985		87.4	38.6					
Tepeojuma	7,822		76.8	22.5					
Tepetzintla	7,558		87.6	48.7					
Tepexco	5,825		85.8	32.7					
Tepexi de Rodríguez	19,466		72.7	24.7					
Tepeyahualco	14,977		83.7	29.1					
Tepeyahualco de Cuauhtémoc	3,337		72.8	12.6					
Tetela de Ocampo	24,025		78.2	27.0					
Teteles de Avila Castillo	6,849		58.0	11.8					
Teziutlán	94,913		52.2	9.9					
Tianguismanalco	6,883		77.4	26.1					
Tilapa	9,662		60.9	10.3					
Tlacotepec de Benito Juárez	48,470		79.8	26.7					
Tlacuilotepec	10,650		90.7	56.3					
Tlachichuca	26,226		80.7	21.0					
Tlahuapan	29,351		78.6	17.9					
Tlaltenango	7,047		69.6	15.3					
Tlanepantla	4,467		86.3	26.9					
Tlaola	11,874		87.6	45.3					
Tlapacoya	5,534		89.6	47.6					
Tlapanalá	7,063		80.9	24.9					
Tlatlauquitepec	47,725		68.9	19.0					
Tlaxco	4,490		86.2	44.2					
Tochimilco	17,331		78.5	30.9					
Tochtepec	20,482		78.4	24.3					
Totoltepec de Guerrero	899	■	70.6	25.3					
Tulcingo	7,672		81.2	24.2					
Tuzamapan de Galeana	4,804		76.9	23.0					
Tzicatlacoyan	4,912		90.7	42.6					
Venustiano Carranza	27,727		75.3	23.9					
Vicente Guerrero	20,369		89.9	54.3					
Xayacatlán de Bravo	1,574		65.2	19.8					
Xicotepec	68,013		75.4	23.0					
Xicotlán	1,041		80.2	32.8					
Xiutetelco	30,578		83.7	38.3					
Xochiapulco	2,301		80.2	39.2					
Xochiltepec	2,741		79.2	23.0					
Xochitlán de Vicente Suárez	9,724		82.9	33.2					
Xochitlán Todos Santos	7,211		85.4	25.3					
Yaonáhuac	5,589		69.7	29.2					
Yehualtepec	26,776		85.4	27.1					
Zacapala	4,142		76.7	29.1					
Zacapoaxtla	40,167		77.2	32.1					
Zacatlán	68,250		69.0	17.1					
Zapotitlán	7,044		72.7	18.1					
Zapotitlán de Méndez	4,200		83.2	32.7					
Zaragoza	18,051		58.2	8.0					