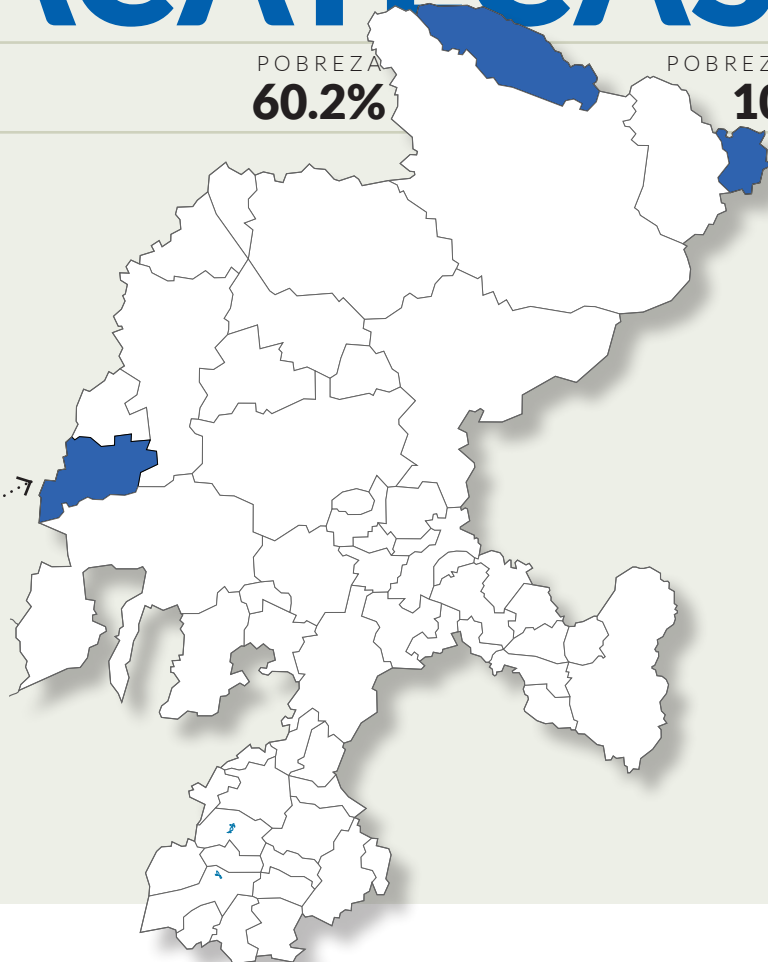


¿TODO MÉXICO ES TERRITORIO TELCEL? ZACATECAS

POBLACIÓN TOTAL
1,493,518

POBREZA
60.2%

POBREZA EXTREMA
10.8%



CÓDIGO

PT POBLACIÓN TOTAL
POB POBREZA% POBLACIÓN
P/E % POBREZA EXTREMA

AUSENCIA TELCEL
PRESENCIA DEL NARCO

POBLACIÓN INDÍGENA

ENTRE 75% Y 100%
ENTRE 50% Y 75%
ENTRE 25% Y 50%
ENTRE 0% Y 25%

POBREZA EXTREMA



MÁS DE 5 VECES PROMEDIO NAL.
ENTRE 4 Y 5 VECES PROMEDIO NAL.
ENTRE 3 Y 4 VECES PROMEDIO NAL.
ENTRE 2 Y 3 VECES PROMEDIO NAL.

INFERIOR A PROMEDIO NAL.
SUPERIOR A PROMEDIO NAL.





MUNICIPIO	PT	POB	P/E	MUNICIPIO	PT	POB	P/E
Apozol	3,906	55.9	6.5	El Plateado de Joaquín Amaro	1,663	67.5	9.6
Apulco	5,117	69.3	13.4	General Pánfilo Natera	25,740	79.3	14.8
Atolinga	2,732	63.8	11.1	Guadalupe	146,578	34.7	3.9
Benito Juárez	4,886	74.8	12.2	Huanusco	3,964	56.5	9.7
Calera	40,162	65.6	11.9	Jalpa	20,135	58.6	7.4
Cañitas de Felipe Pescador	8,998	67.6	11.3	Jerez	50,870	61.2	9.0
Concepción del Oro	12,513	44.9	6.1	Jiménez del Teul	6,492	85.7	36.0
Cuahtémoc	9,457	73.9	14.3	Juan Aldama	21,804	73.1	9.1
Chalchihuites	10,627	69.7	14.6	Juchipila	6,661	37.1	1.9
Fresnillo	210,994	56.1	8.0	Loreto	48,831	64.6	11.9
Trinidad García de la Cadena	2,928	57.7	8.1	Luis Moya	10,894	63.5	6.6
Genaro Codina	9,080	82.5	28.1	Mazapil	28,550	72.7	22.2
General Enrique Estrada	6,658	64.1	11.8	Melchor Ocampo	3,481	71.8	18.8
General Francisco R. Murguía	26,438	72.4	18.4	Mezquital del Oro	1,957	57.7	11.6

CÓDIGO

PT POBLACIÓN TOTAL
POB POBREZA
P/E POBREZA EXTREMA


 AUSENCIA TELCEL
 PRESENCIA DEL NARCO

POBLACIÓN INDÍGENA

 ENTRE 75% Y 100%
 ENTRE 50% Y 75%
 ENTRE 25% Y 50%
 ENTRE 0% Y 25%

POBREZA EXTREMA

 MÁS DE 5 VECES PROMEDIO NAL.  INFERIOR A PROMEDIO NAL.
 ENTRE 4 Y 5 VECES PROMEDIO NAL.  SUPERIOR A PROMEDIO NAL.
 ENTRE 3 Y 4 VECES PROMEDIO NAL.
 ENTRE 2 Y 3 VECES PROMEDIO NAL.

MUNICIPIO	PT		POB	P/E
Miguel Auza	25,675		77.6	17.2
Momax	2,389		57.6	7.5
Monte Escobedo	7,017		63.8	11.9
Morelos	11,627		44.6	4.5
Moyahua de Estrada	2,742		43.5	6.0
Nochistlán de Mejía	26,414		67.2	10.1
Noria de Ángeles	21,376		74.2	17.2
Ojocaliente	44,450		70.9	14.5
Pánuco	22,488		74.2	14.6
Pinos	80,351		73.0	20.4
Río Grande	60,732		62.9	7.6
Sain Alto	23,697		74.9	13.2
El Salvador	3,576		78.2	19.9
Sombrerete	61,452		62.5	10.8
Susticacán	1,291		62.4	14.6
Tabasco	15,079		67.4	8.4
Tepechitlán	6,870		64.5	8.3
Tepetongo	7,428		67.5	12.8
Teúl de González Ortega	4,315		63.5	5.6
Tlaltenango de Sánchez Román	25,892		67.4	15.1
Valparaíso	33,550		69.7	17.0
Vetagrande	12,481		66.3	9.8
Villa de Cos	40,780		76.6	13.0
Villa García	19,339		68.9	14.3
Villa González Ortega	11,234		70.5	16.4
Villa Hidalgo	21,016		74.8	12.3
Villanueva	27,385		65.5	10.2
Zacatecas	117,528		29.5	3.5
Trancoso	20,456		78.4	14.6
Santa María de la Paz	2,772		62.2	10.1