

# APLICACIÓN PLAN MARINA HURACÁN “HILARY”

BAJA CALIFORNIA Y BAJA CALIFORNIA SUR

AGOSTO 2023

SEMAR - PROTECCIÓN CIVIL



2023  
AÑO DE  
*Francisco*  
VILLA

EL REVOLUCIONARIO DEL PUEBLO



**1. Panorama meteorológico.**



**2. Población susceptible de ser afectada.**




**3. Medios disponibles.**



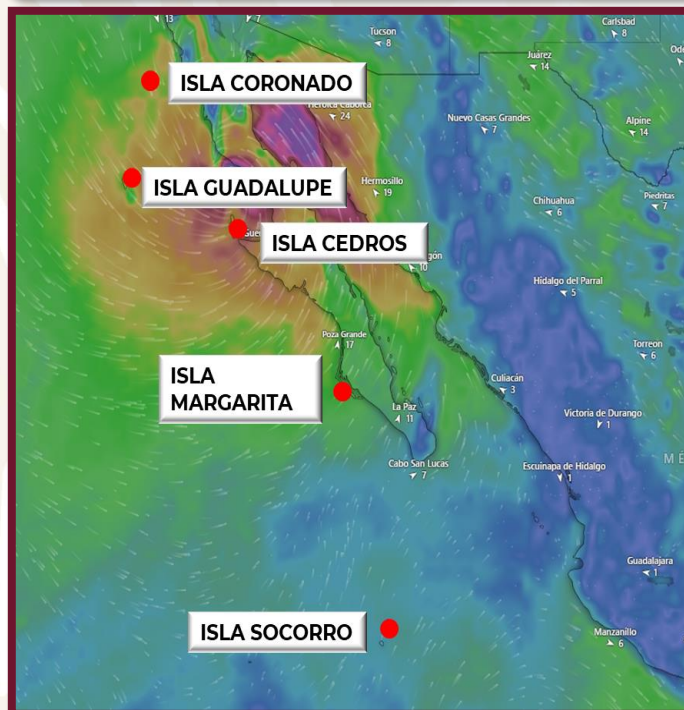
**4. Acciones realizadas.**



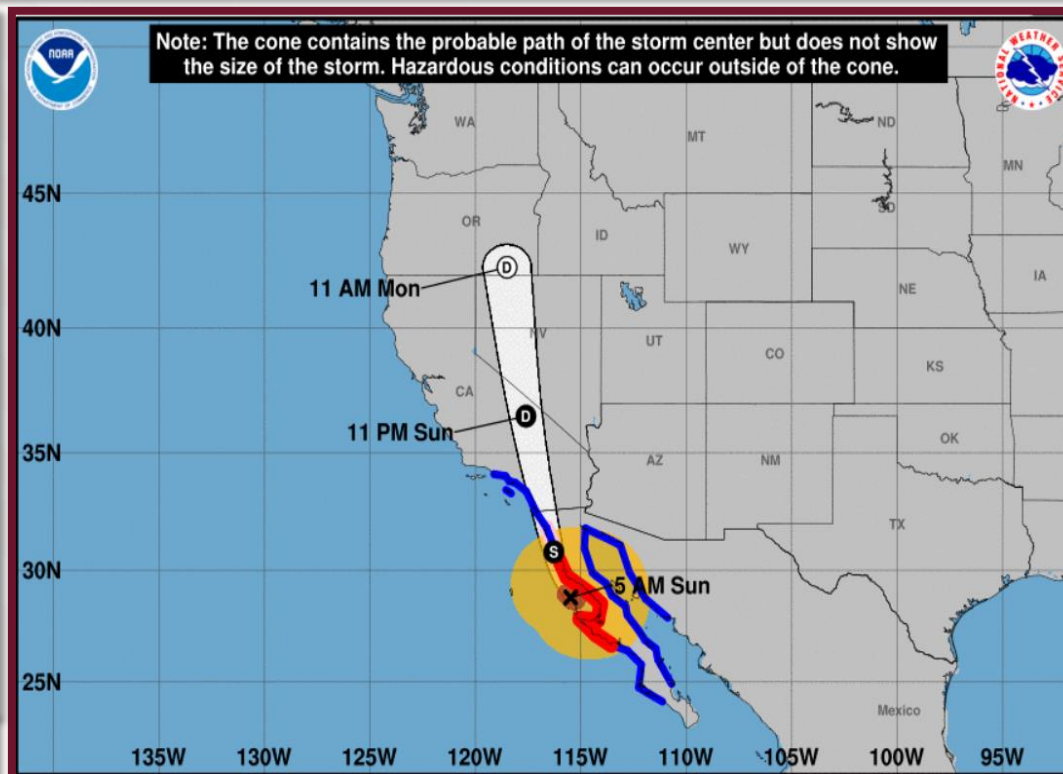
**5. Eventos ocurridos.**



## Huracán **categoría 1** "HILARY" REPORTE DE LAS 07:00 HORAS



Ubicación a las 07:00 horas.



Es importante destacar que en coordinación con Protección Civil se determinó evacuar a la población en riesgo de cinco Islas (aproximadamente 850 personas):

- Socorro a Manzanillo, Colima;
- Guadalupe y Cedros a Guerrero Negro, B.C.S.;
- Margarita a La Paz, B.C.S
- y Coronado a Ensenada, B.C



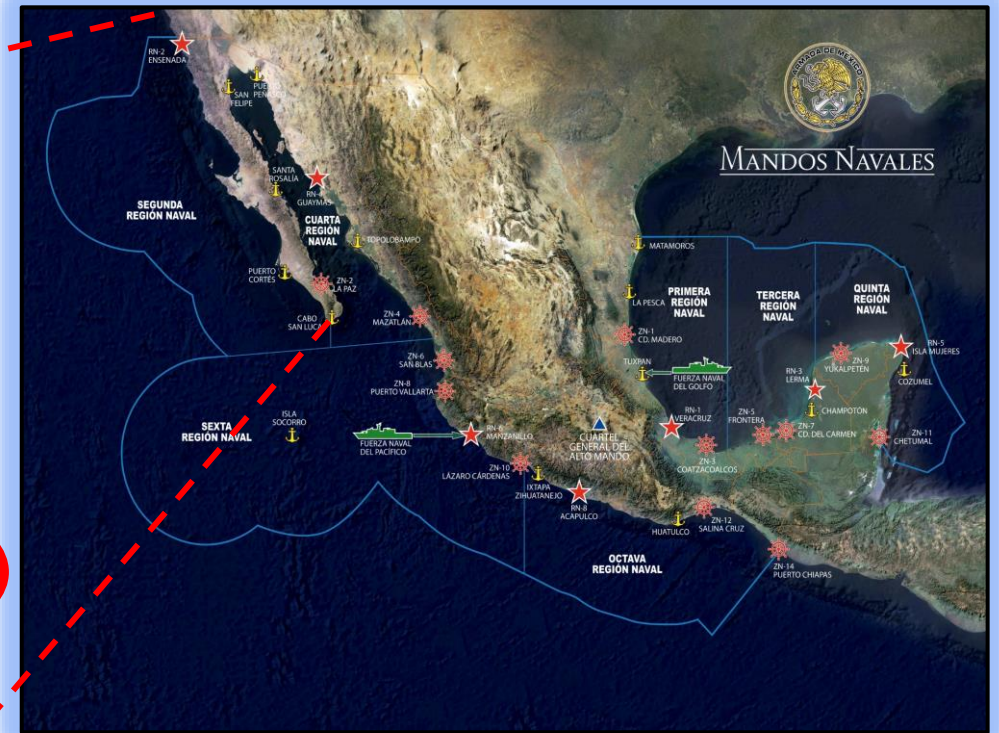
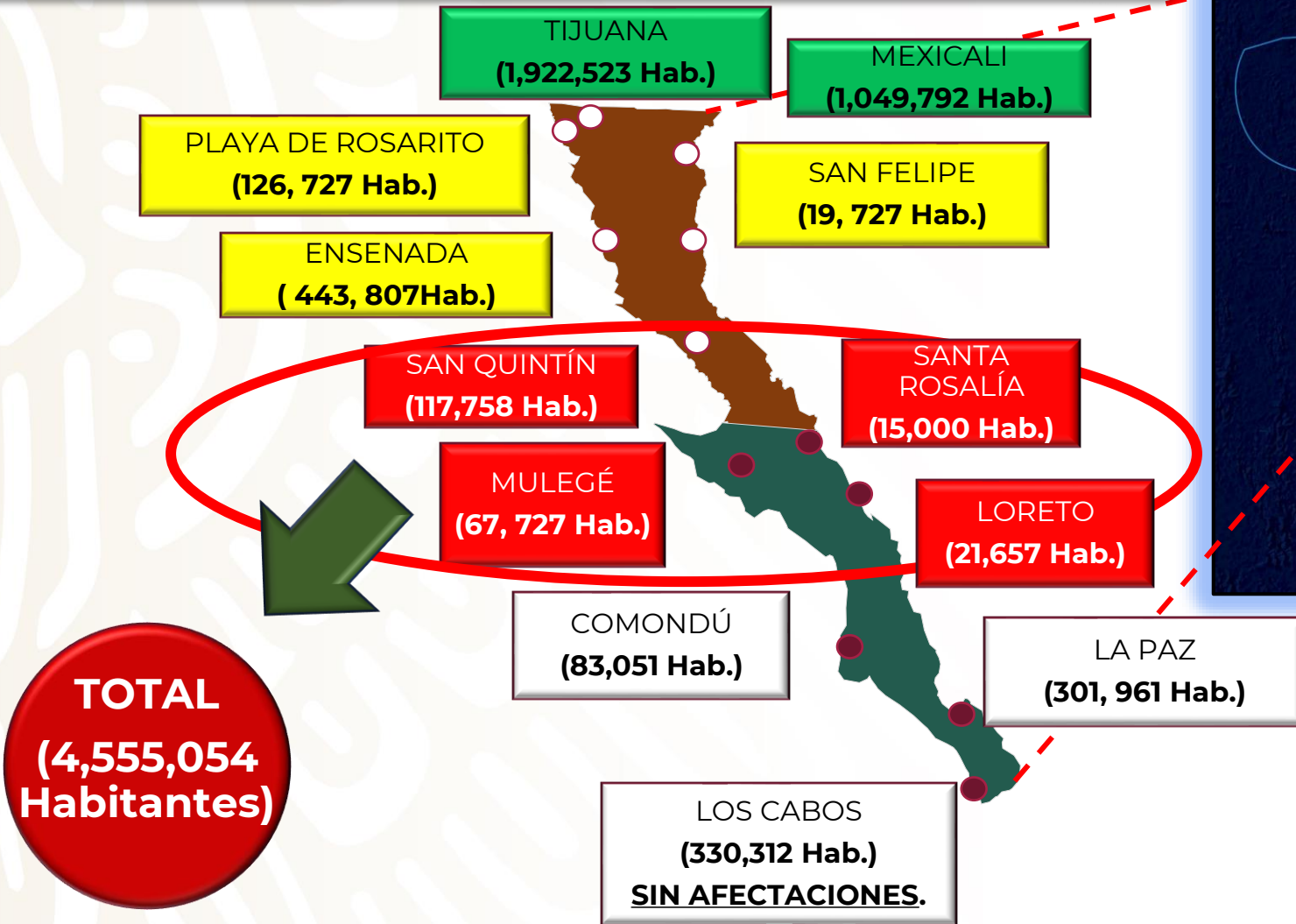
Puerto Cortés.





# 2. Población susceptible de ser afectada.

En coordinación con Protección Civil se determinaron los niveles de riesgo en los municipios de Baja California y Baja California Sur.



- Afectación baja
- Afectación media
- Afectación alta
- Sin afectaciones





# 3. Medios disponibles.



**Personal**  
**2,728**

<b>38</b>	<b>Buques</b>
<b>136</b>	<b>Vehículos de Apoyo</b>
<b>07</b>	<b>Ambulancias</b>
<b>02</b>	<b>Helicópteros</b>
<b>02</b>	<b>Aeronaves Ala Fija</b>
<b>01</b>	<b>Cocina móvil</b>
<b>02</b>	<b>Potabilizadoras</b>





## 4. Acciones realizadas con la Coordinadora Nacional de Protección Civil.



Se han trasladado 1,500 despensas de un total de 3,000; y 5,000 litros de agua embotellada de un total de 24,000 litros a La Paz y Loreto, B.C.S.



El día 18 de agosto se trasladaron 250 elementos de Brigada de Apoyo Móvil (BAM), especialistas en rescates, inundaciones, incendios y sismos, ubicándolos estratégicamente en Loreto, Guerrero Negro, Santa Rosalía e Isla Cedros.



Dentro de los Mandos Navales se encuentra personal de la Coordinadora Nacional de Protección Civil para fungir como enlace con las dependencias y reforzar los apoyos en los municipios afectados.






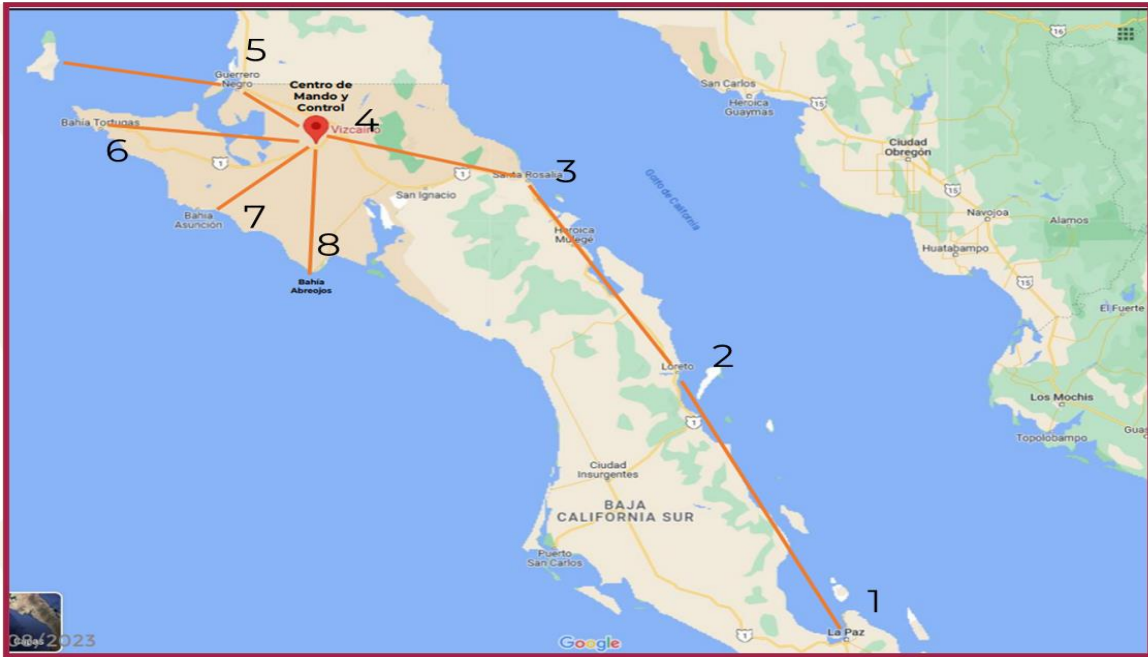
## 4. Acciones realizadas con la Coordinadora Nacional de Protección Civil.



Desde el 18 de agosto del 2023 a las 08:00, personal de SEMAR, SEDENA, GN, CONAGUA, SCT, CNPC, PC se encuentran reunidos de manera permanente en el Consejo Estatal de Protección Civil, para tratar asuntos relacionados a la prevención por el Huracán Categoría 4 "Hilary" en la jurisdicción de la Paz, B.C.S.







## UBICACIÓN DE PUESTOS DE APOYO:

1. La Paz
2. Loreto
3. Santa Rosalía
4. Vizcaino (Centro de Mando y Control)
5. Guerrero Negro (Mesa de Crisis)
6. Bahía Tortugas
7. Bahía Asunción
8. Punta Abreojos



**Isla Socorro.**



**Loreto.**






## 5. Eventos ocurridos.

- Se evacuó la población en riesgo de cinco Islas: Socorro, Guadalupe, Margarita, Cedros y Coronado (aproximadamente 850 personas).
- Se alertó por medio de los Mandos Navales, a la población que pudiera estar en riesgo de sufrir afectaciones.
- Se realizaron coordinaciones con el municipio de Isla Cedros con el fin de prevenir a la población.
- Punto de contacto será en Baja California entre los poblados de San Quintín y El Rosario a las 10:00 “S”, entre los 70 y 140 km al Norte de Guerrero Negro el día Domingo 20 de Agosto entre las 09:00 y 14:00 horas.
- Se emitirán informes a las 8, 12, 16 y 20 horas durante la permanencia del Huracán, o al presentarse un evento relevante.



## 5. Eventos ocurridos.

- ISLA SOCORRO, COLIMA, SIN NOVEDAD (ÁRBOLES CAÍDOS).
- SAN JOSÉ DEL CABO Y CABO SAN LUCAS SIN NOVEDADES RELEVANTES.
- INSTALACIONES NAVALES DE PUERTO CORTÉS CON DAÑOS MENORES.
- EL POBLADO DE ALCATRAZ E INSTALACIONES NAVALES EN ISLA MARGARITA CON DAÑOS MENORES.
- AFECTACIONES SERIAS EN SANTA ROSALÍA.
- EL DÍA 20 DE AGOSTO A LAS 03:00 HORAS SE DEGRADÓ A CATEGORÍA 1.
- Se reportan afectaciones en vías carreteras entre otras al Norte y Sur de Mulegé debido al crecimiento de los arroyos.
- Debido a la suspensión de energía eléctrica se desconocen las afectaciones en isla cedros y las estaciones navales de bahía la asunción, punta abreojos, guerrero negro.



**Sector Naval en Isla Margaritas.**